

«СОГЛАСОВАНО»
Начальник ОМС, Управления образованием ПГО



О.М.Уфимцева

«СОГЛАСОВАНО»
Начальник ГИБДД ОМВД России по городу
Полевскому майор полиции



Д.А.Мешавкин

«УТВЕРЖДАЮ»
Директор МКОУ ПГО «Школа
с.Косой Брод»



01.07.2019г.

Н.А.Скутин

ПАСПОРТ

дорожной безопасности образовательного учреждения

Муниципального бюджетного общеобразовательного учреждения Полевского
городского округа «Школа с.Косой брод»

Общие сведения

Муниципальное бюджетное общеобразовательное учреждение Полевского городского округа «Школа с.Косой Брод
(Полное наименование образовательного учреждения)

Юридический адрес: Российская Федерация, 623377, Свердловская область, город Полевской, с.Косой Брод, ул.Советская, 25

Фактический адрес: Российская Федерация, 623377, Свердловская область, город Полевской, с.Косой Брод, ул.Советская, 25, ул. Советская, 13А

Руководители образовательного учреждения:

Директор Скутин Николай Алексеевич 8(34350) 4-90-50
(фамилия, имя, отчество) (телефон)

Количество учащихся: 127 (школа) + 58 (детский сад)

Наличие уголка по БДД: имеется, холл 1 этажа
(если имеется, указать место расположения)

Наличие класса по БДД : нет
(если имеется, указать место расположения)

Наличие автогородка (площадки) по БДД: имеется площадка, холл 1 этажа (школа) + выставочные стенды в приемных групповых помещений, холл 1 этажа (детский сад)

Наличие автобуса в образовательном учреждении: нет
(при наличии автобуса)

Время занятий в образовательном учреждении:

1-ая смена: 8.15 – 13.05 (школа) + 7.00-19.00(детский сад)

внеклассные занятия: 14.00 – 20.00 (период)

Телефоны оперативных служб:

01 – служба спасения

02 - милиция

03 – скорая помощь

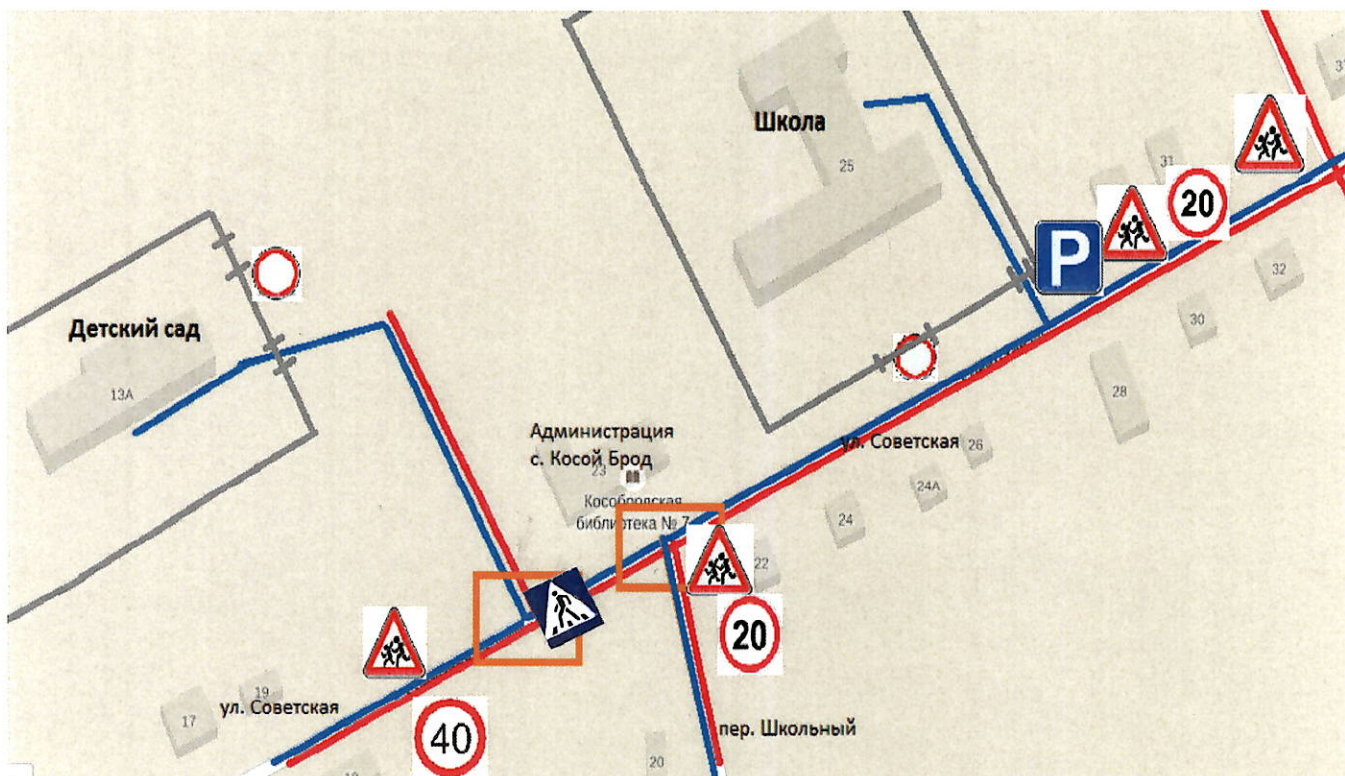
04 – газовая служба

СОДЕРЖАНИЕ

I. План-схемы образовательного учреждения (школа).....	4
1. Организация дорожного движения в непосредственной близости от образовательного учреждения.....	4
2. Район расположения образовательного учреждения, пути движения детей и транспортных средств	5
II. Информация об обеспечении безопасности перевозок детей специальным транспортным средством (автобусом):.....	6
1. Сведения об организациях, осуществляющих перевозку детей специальным транспортным средством (автобусом).....	6
2. Маршрут движения автобуса до образовательного учреждения.....	7
Приложения:	
1. Информационная карточка перевозок детей специальным транспортным средством (автобусом).....	8

I. План-схемы образовательного учреждения (школа).

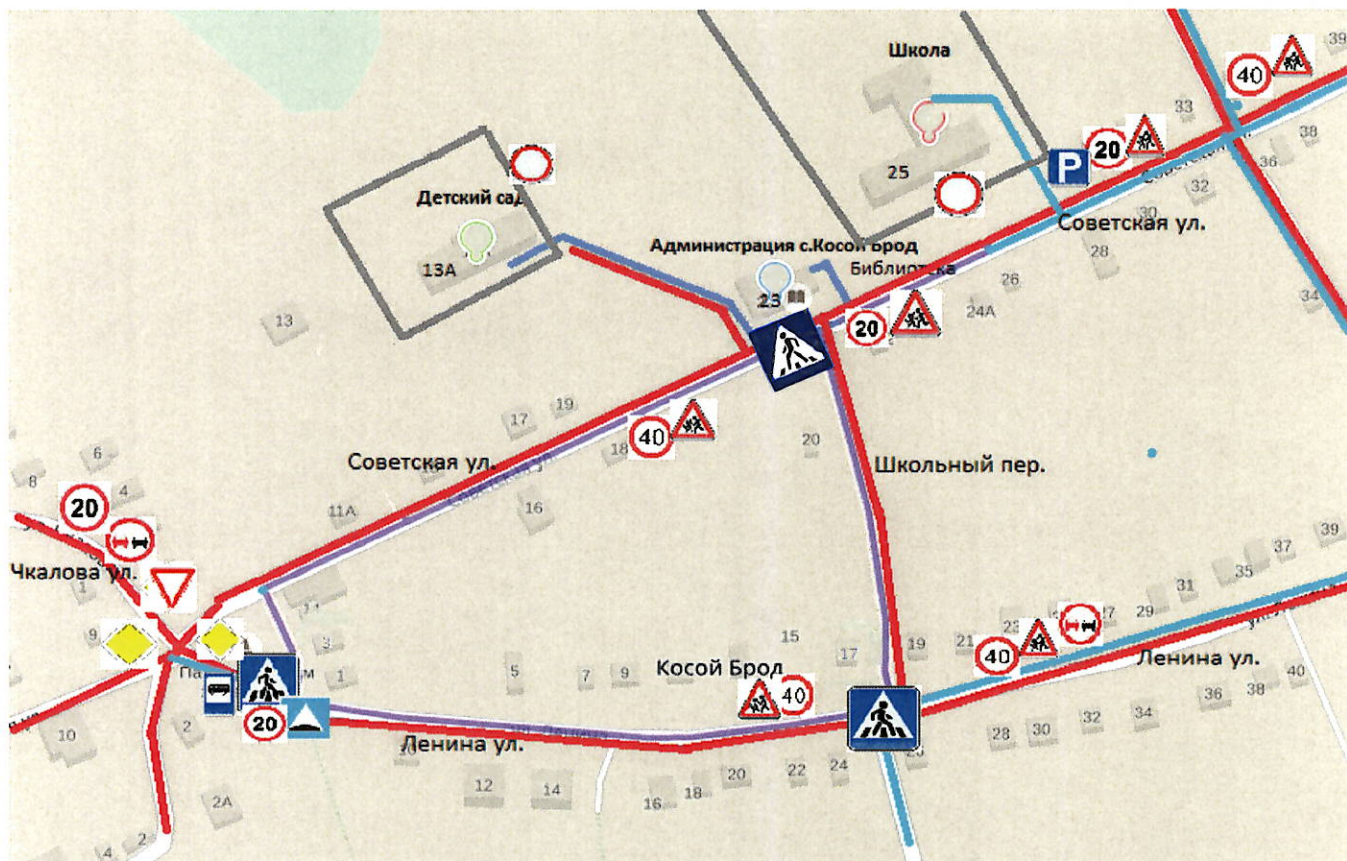
1. Организация дорожного движения в непосредственной близости от образовательного учреждения.



Условные обозначения:

-  Направление движения транспорта
-  Направление движения детей
-  Опасный участок дороги
-  Знак "Движение запрещено"
-  Знак "Место остановки автобуса"
-  Знак "Пешеходный переход"
-  Знак "Искусственная неровность"
-  Знак "Парковка"
-  Знак "Ограничение максимальной скорости"
-  Знак "Главная дорога"
-  Знак "Обгон запрещен"
-  Знак "Осторожно дети"
-  Знак "Второстепенная дорога"
-  Направление движения организованного автобуса
-  Направление движения маршрутного автобуса

2. Район расположения образовательного учреждения, пути движения детей и транспортных средств.



Условные обозначения:

-  Направление движения транспорта
-  Направление движения детей
-  Опасный участок дороги
-  Знак "Движение запрещено"
-  Знак "Место остановки автобуса"
-  Знак "Пешеходный переход"
-  Знак "Искусственная неровность"
-  Знак "Парковка"
-  Знак "Ограничение максимальной скорости"
-  Знак "Главная дорога"
-  Знак "Обгон запрещен"
-  Знак "Осторожно дети"
-  Знак "Второстепенная дорога"
-  Направление движения организованного автобуса
-  Направление движения маршрутного автобуса

**II. Информация об обеспечении безопасности перевозок детей
специальным транспортным средством (автобусом)**

(при отсутствии собственного автобуса)

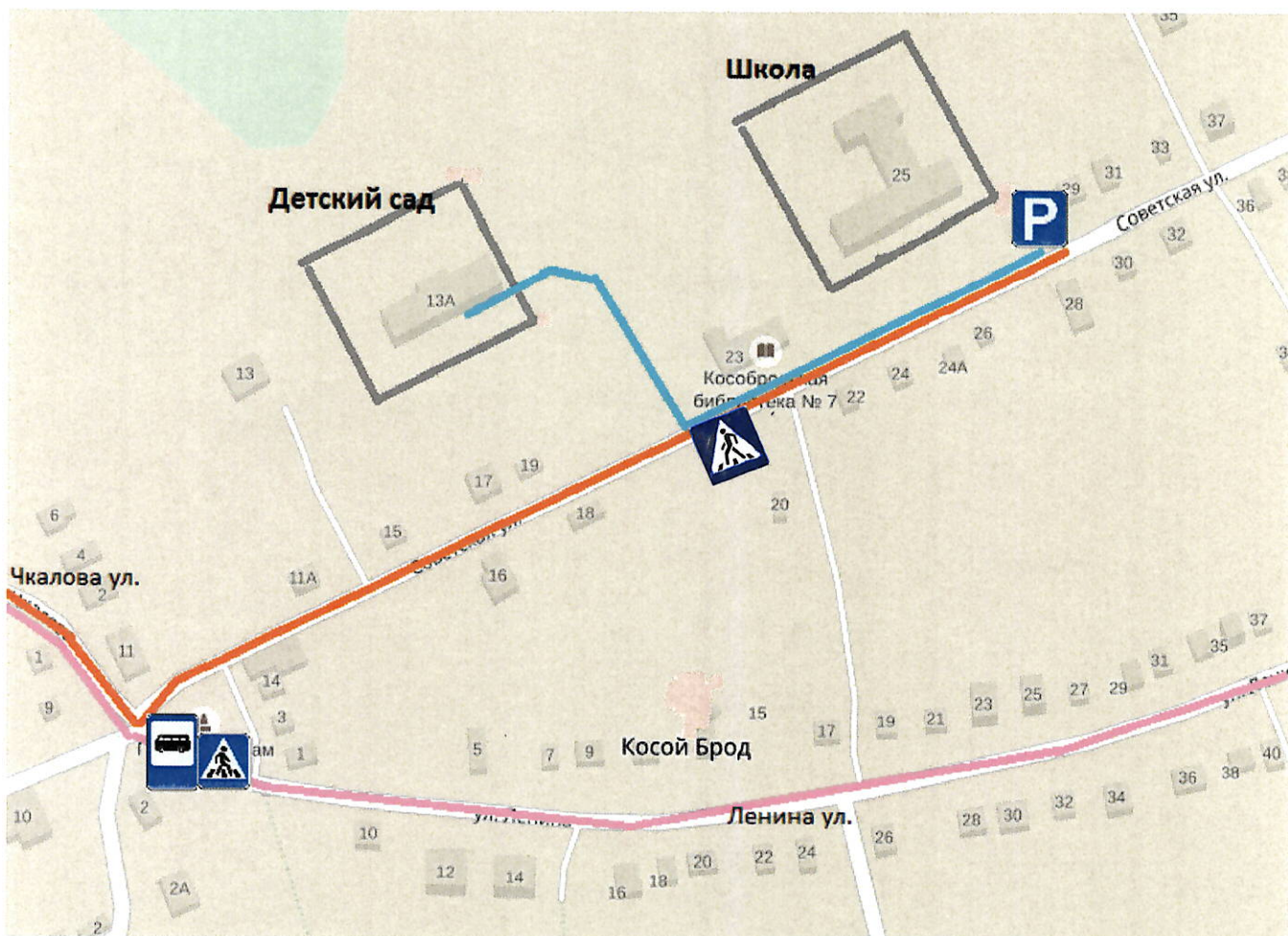
**1. Сведения об организациях, осуществляющих перевозку детей
специальным транспортным средством (автобусом)**

1.ОАО «Северский трубный завод»

Рекомендуемый список контактов организаций, осуществляющих перевозку
детей специальным транспортным средством (автобусом).

8(34350) 3-26-32

2. Маршрут движения автобуса до образовательного учреждения.



Условные обозначения:

-  Направление движения транспорта
-  Направление движения детей
-  Опасный участок дороги
-  Знак "Движение запрещено"
-  Знак "Место остановки автобуса"
-  Знак "Пешеходный переход"
-  Знак "Искусственная неровность"
-  Знак "Парковка"
-  Знак "Ограничение максимальной скорости"
-  Знак "Главная дорога"
-  Знак "Обгон запрещен"
-  Знак "Осторожно дети"
-  Знак "Второстепенная дорога"
-  Направление движения организованного автобуса
-  Направление движения маршрутного автобуса

**Информационная карточка
перевозок детей специальным транспортным средством (автобусом)**

Общие сведения

Марка _____
Модель _____
Государственный регистрационный знак _____
Год выпуска _____ Количество мест в автобусе _____
Соответствие конструкции требованиям, предъявляемым к школьным автобусам _____

1. Сведения о владельце

Владелец _____
(наименование организации)

Юридический адрес владельца _____

Фактический адрес владельца _____

Телефон ответственного лица _____

2. Сведения о водителе автобуса

Фамилия, имя, отчество _____

Принят на работу _____

Стаж вождения категории D _____

3. Организационно-техническое обеспечение

Лицо, ответственное за обеспечение безопасности дорожного движения:

назначено _____,

прошло аттестацию _____.

Дата последнего технического осмотра _____

Директор (руководитель)
образовательного учреждения _____
(подпись) (Ф.И.О.)

Руководитель организации,
осуществляющей перевозку детей
специальным транспортом
(автобусом) _____
(подпись) (Ф.И.О.)